

PLAN ZAGOSPODAROWANIA PRZESTRZENNEGO POLSKICH OBSZARÓW MORSKICH ZALEWU KAMIĘŃSKIEGO (RYSUNEK POGLADOWY W SKALI 1:30 000) - RYSUNEK PLANU




Unia Europejska
Europejski Fundusz Społeczny

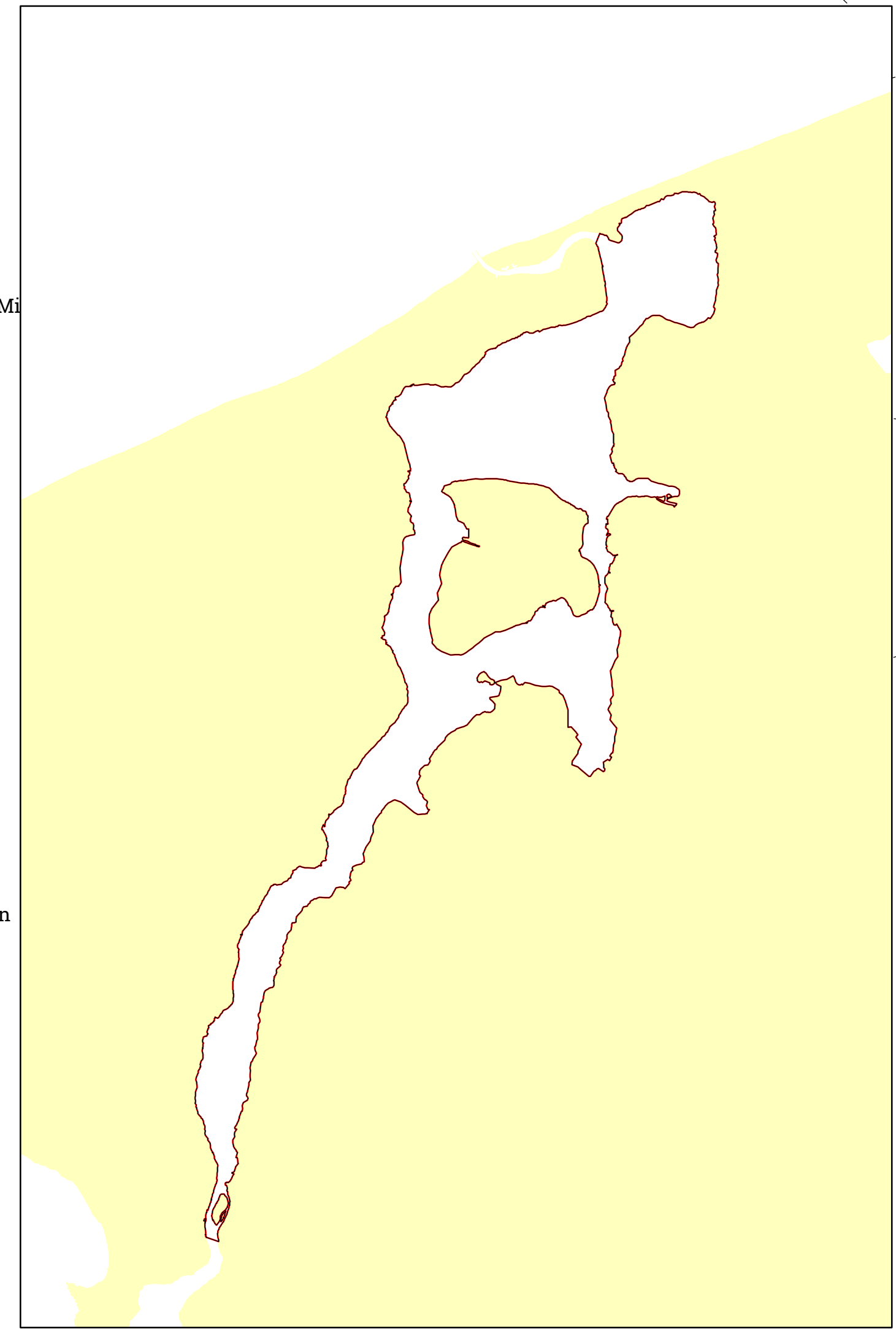
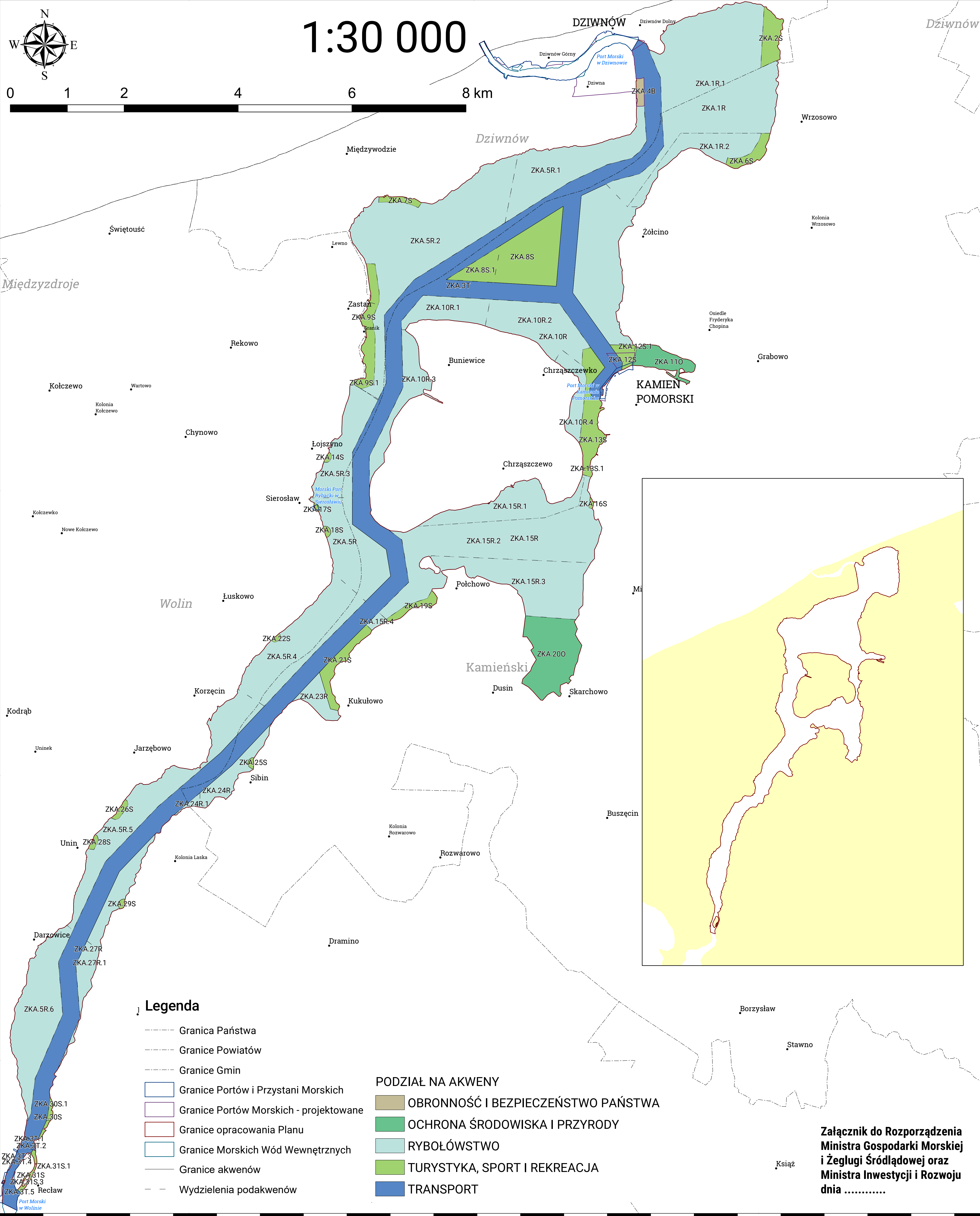
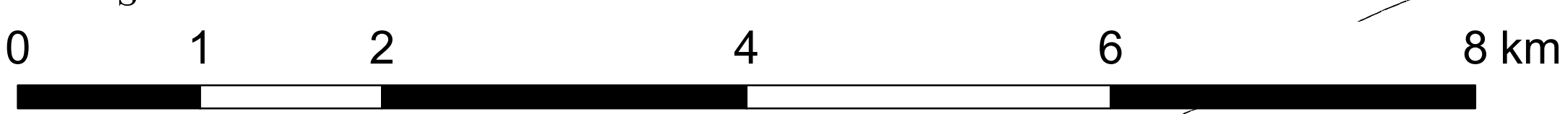


Układ odniesień: PL-1992
Opracowanie: Kwiecień 2019

215000



1:30 000



Legenda

- Granica Państwa
- Granice Powiatów
- Granice Gmin
- Granice Portów i Przystani Morskich
- Granice Portów Morskich - projektowane
- Granice opracowania Planu
- Granice Morskich Wód Wewnętrznych
- Granice akwenów
- Wydzielenia podakwenów

PODZIAŁ NA AKWENY

- OBRONNOŚĆ I BEZPIECZEŃSTWO PAŃSTWA
- OCHRONA ŚRODOWISKA I PRZYRODY
- RYBOŁÓWSTWO
- TURYSTYKA, SPORT I REKREACJA
- TRANSPORT

Załącznik do Rozporządzenia
Ministra Gospodarki Morskiej
i Żeglugi Śródlądowej oraz
Ministra Inwestycji i Rozwoju
dnia

215000

220000

225000